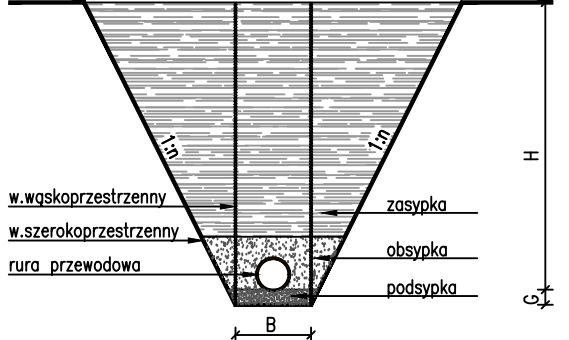
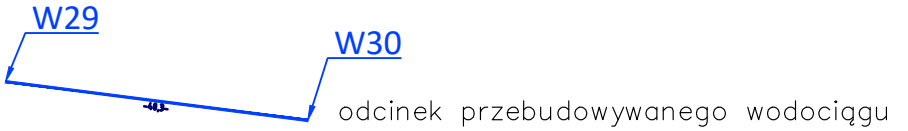


PRZĘCZÓJ NORMALNY A-A



B – szerokość wykopu w dnie
H – głębokość wykopu
C – grubość podtypki = 0.20m
n – nachylenie skarpy
n>0 – wykop szerokoprzeźrzenny
n=0 – wykop wąskoprzeźrzenny
n=0 i B=0 – przewiert

LEGENDA DO BR. SANITARNEJ



Wykonawca: Przedsiębiorstwo Drogowo-Mostowe S.A.
ul. Drogowców 1
39-200 Dębica

Investor: Zarząd Województwa Małopolskiego
ul. Basztowa 22
31-156 Kraków

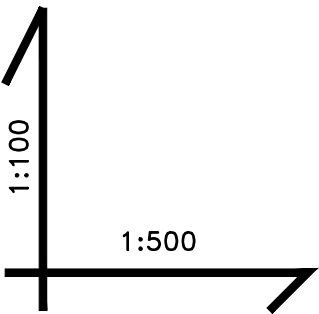
Opracowanie dokumentacji: way Biuro Projektów
Michał Chrzanowski
ul. Światowida 16G/1 30-429 Kraków
tel. +48 603 793 210
e-mail: chrzanowski.michal@gmail.com

Nazwa inwestycji: "Rozbudowa DW 973 Żabno - Kozłów - zadanie 1
zaprojektowanie i wykonanie robót budowlanych"

Przedmiot opracowania: "Rozbudowa drogi wojewódzkiej DW 973 w m. Orlinów, Czyżów, Gorzyce, Nieciecza,
Podlesie Dębów oraz Żabno, gmina Żabno
na odcinku w odc. 090 km 1+150 - odc. 100 km 2+800"

Tytuł rysunku: PROFIL WODOCIĄGU

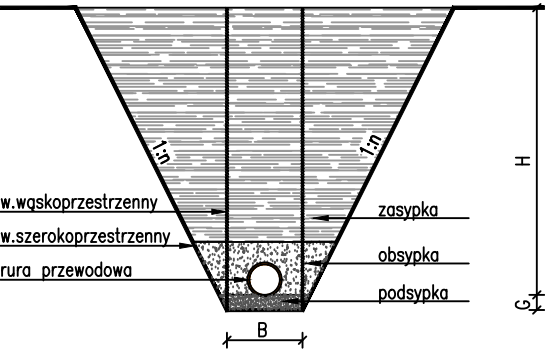
Brana	SANITARNA				rodzaj opracowania
Funkcja	imię i nazwisko	specjalność	nr uprawnień	podpis	PW
Projektant	mgr inż. Grzegorz FURMAŃSKI	instalacyjna	NBUA-7342/43/98		
Sprawdził	mgr inż. Grzegorz PABJAN	instalacyjna	S-199/02		
Opracował	-	-	-		
Kraków, 10. 2021.			numer rysunku	S-3.1 - Wo	skala rysunku 1:100/500



P.POR. 170.00[mnpm]

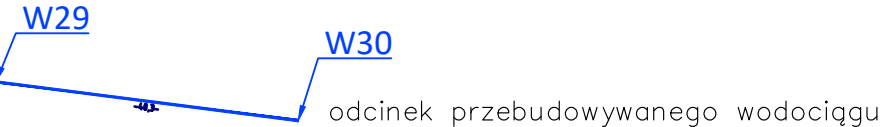
RZĘDNE TERENU ISTN.	[mnpm]	179.50	179.49	179.48	179.46	179.05
RZĘDNE DNA RUROCIĄGU	[mnpm]	178.00	177.99	177.98	177.96	177.45
GŁĘBOKOŚCI	[mppt]	1.50	1.50	1.50	1.50	1.50
SPADKI / MATERIAŁ	[%]	-0.43%	-0.03%	-0.23%	-1.56%	-2.78%
ODLEGŁOŚCI, DŁUGOŚCI	[m,mb]	0.00	35.90	8.70	26.20	3.60
OZNACZENIA		W37'	W38	W39	W40	W41
HEKTOMETRY	[hm]	0				0+76.7

PRZEKRÓJ NORMALNY A-A



B – szerokość wykopu w dnie
H – głębokość wykopu
G – grubość podsypki = 0.20m
n – nachylenie skarpy
n>0 – wykop szerokoprzestrzenny
n=0 – wykop wąskoprzestrzenny
n=0 i B=0 – przewiert

LEGENDA DO BR. SANITARNEJ



Wykonawca: Przedsiębiorstwo Drogowo-Mostowe S.A.
ul. Drogowców 1
39-200 Dębica

Zarząd Województwa Małopolskiego
ul. Basztowa 22
31-156 Kraków

Opracowanie dokumentacji:

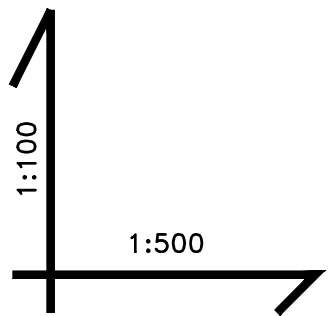
Biuro Projektów
Michał Chrzanowski
ul. Światowida 16G/1 30-429 Kraków
tel. +48 603 793 210
e-mail: chrzanowski.michal@gmail.com

Nazwa inwestycji "Rozbudowa DW 973 Żabno - Kozłów - zadanie 1
zaprojektowanie i wykonanie robót budowlanych"

Przedmiot opracowania "Rozbudowa drogi wojewódzkiej DW 973 w m. Otfinów, Czyżów, Gorzyce, Nieciecza,
Podlesie Dębowe oraz Żabno, gmina Żabno
na odcinku w odc. 090 km 1+150 - odc. 100 km 2+800"

Tytuł rysunku PROFIL WODOCIĄGU

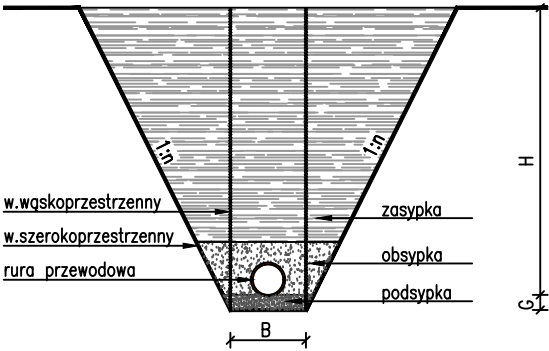
Branża	SANITARNA				rodzaj opracowania
Funkcja	imię i nazwisko	specjalność	nr uprawnień	podpis	
Projektant	mgr inż. Grzegorz FURMAŃSKI	instalacyjna	NBUA-7342/43/98		PW
Sprawdził	mgr inż. Grzegorz PABJAN	instalacyjna	S-199/02		
Opracował		-	-		skala rysunku
Kraków, 10. 2021.			numer rysunku	S-3.2 - Wo	1:100/500



P.POR. 170.00[mnmpm]

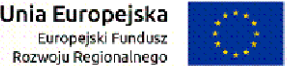
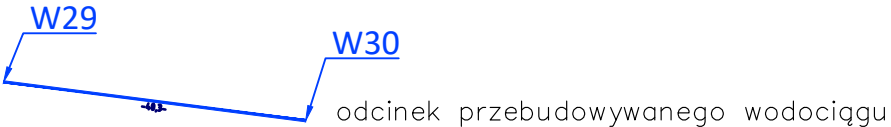
RZĘDNE TERENU ISTN.	[mnpm]	180.20	180.60
RZĘDNE DNA RUROCIĄGU	[mnpm]	178.70	179.09
GLĘBOKOŚCI	[mppt]	1.50	1.50
SPADKI / MATERIAŁ	[%]	0.43%	-0.28%
ODLEGŁOŚCI, DŁUGOŚCI	[m,mb]	0.00	92.70
OZNACZENIA		W#5	W46 W47
HEKTOMETRY	[hm]	0	0+96.3

PRZEKRÓJ NORMALNY A-A



- B – szerokość wykopu w dnie
H – głębokość wykopu
G – grubość podsypki = 0.20m
n – nachylenie skarpy
n>0 – wykop szerokoprzestrzenny
n=0 – wykop wąskoprzestrzenny
n=0 i B=0 – przewiert

LEGENDA DO BR. SANITARNEJ



Wykonawca:



Przedsiębiorstwo Drogowo-Mostowe S.A.
ul. Drogowców 1
39-200 Dębica

Inwestor:



Zarząd Województwa
Małopolskiego
ul. Basztowa 22
31-156 Kraków

Opracowanie dokumentacji:



ul. Światowida 16G/1 30-429 Kraków
tel. +48 603 793 210
e-mail: chrzanowski.michal@gmail.com

Nazwa inwestycji

"Rozbudowa DW 973 Żabno - Kozłów - zadanie 1
zaprojektowanie i wykonanie robót budowlanych"

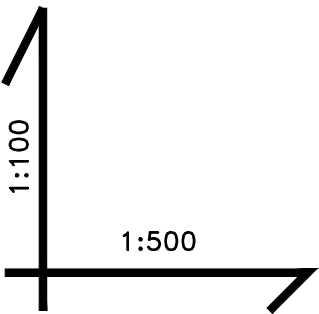
Przedmiot opracowania

"Rozbudowa drogi wojewódzkiej DW 973 w m. Otfinów, Czyżów, Gorzyce, Nieciecza,
Podlesie Dębowe oraz Żabno, gmina Żabno
na odcinku w odc. 090 km 1+150 - odc. 100 km 2+800"

Tytuł rysunku

PROFIL WODOCIĄGU

Branża	SANITARNA				rodzaj opracowania
Funkcja	imię i nazwisko	specjalność	nr uprawnień	podpis	
Projektant	mgr inż. Grzegorz FURMAŃSKI	instalacyjna	NBUA-7342/43/98		PW
Sprawdził	mgr inż. Grzegorz PABJAN	instalacyjna	S-199/02		
Opracował		-	-		skala rysunku
Kraków, 10. 2021.			numer rysunku	S-3.3 - Wo	1:100/500



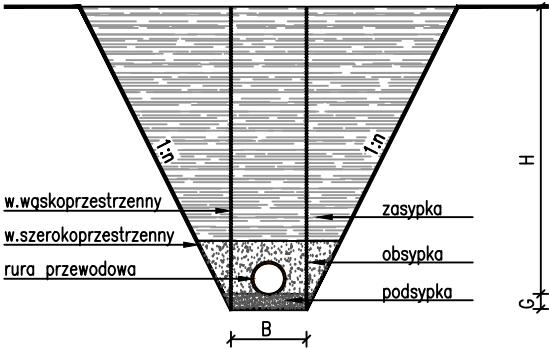
P.POR. 170.00[mnpm]

RZĘDNE TERENU ISTN.	[mnpm]	180.10	181.60
RZĘDNE DNA RUROCIĄGU	[mnpm]	180.10	180.20
GŁĘBOKOŚCI	[mppt]	1.50	1.50
SPADKI / MATERIAŁ	[%]	0.59% PE_PN10_160 N	
ODLEGŁOŚCI, DŁUGOŚCI	[m,mb]	0.00	16.90
OZNACZENIA		W#8	W#9
HEKTOMETRY	[hm]	0	0+16.9

PROJ. WIEŻA

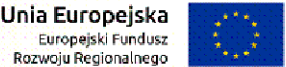
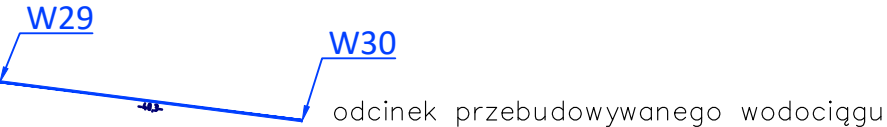
PROJ. WIEŻA

PRZEKRÓJ NORMALNY A-A



B – szerokość wykopu w dnie
H – głębokość wykopu
G – grubość podsypki = 0.20m
n – nachylenie skarpy
n>0 – wykop szerokoprzestrzenny
n=0 – wykop wąskoprzestrzenny
n=0 i B=0 – przewiert

LEGENDA DO BR. SANITARNEJ



Wykonawca:



Przedsiębiorstwo Drogowo-Mostowe S.A.
ul. Drogowców 1
39-200 Dębica

Inwestor:



Zarząd Województwa
Małopolskiego
ul. Basztowa 22
31-156 Kraków

Opracowanie dokumentacji:



ul. Światowida 16G/1 30-429 Kraków
tel. +48 603 793 210
e-mail: chrzanowski.michal@gmail.com

Nazwa inwestycji

"Rozbudowa DW 973 Żabno - Kozłów - zadanie 1
zaprojektowanie i wykonanie robót budowlanych"

Przedmiot opracowania

"Rozbudowa drogi wojewódzkiej DW 973 w m. Otfinów, Czyżów, Gorzyce, Nieciecza,
Podlesie Dębowe oraz Żabno, gmina Żabno
na odcinku w odc. 090 km 1+150 - odc. 100 km 2+800"

Tytuł rysunku

PROFIL WODOCIĄGU

Branża	SANITARNA				rodzaj opracowania
Funkcja	imię i nazwisko	specjalność	nr uprawnień	podpis	
Projektant	mgr inż. Grzegorz FURMAŃSKI	instalacyjna	NBUA-7342/43/98		PW
Sprawdził	mgr inż. Grzegorz PABJAN	instalacyjna	S-199/02		
Opracował		-	-		skala rysunku
Kraków, 10. 2021.			numer rysunku	S-3.4 - Wo	1:100/500